



LATVIJAS REPUBLIKA

Rīgas rajona Ādažu pagasts

Nekustamā īpašuma Mazkalni

kadastra Nr. 8044 010 0134

ZEMES ROBEŽU PLĀNS

Robežas noteiktas atbilstoši Rīgas rajona Ādažu pagasta padomes 2003.gada 21.oktobra sēdes protokolam Nr.12 un 2003.gada 25.novembra sēdes protokolam Nr.13.

Robežu plāns izgatavots sakarā ar nekustamā īpašuma "Silmači-2" ar kadastra Nr.8044 010 0035 zemes gabala sadalīšanu un sastādīts pēc 2003.gada 10.decembra zemes robežu uzmērīšanas materiāliem mērogā 1:2500.

Zemes kopplatība ir 1.22 ha



VALSTS ZEMES DIENESTS

Lielrīgas reģionālās nodaļas Kadastra pārvalde

Kadastra pārvaldes
Rīgas rajona
biroja vadītājs

A.Gavars

14-04-2004

EKSPLIKĀCIJA

Zemes vienības Nr.	Kopplatība ha	ZEMES LIETOŠANAS VEIDI											Mellovērtā lauksaimniecībā izmantojamā zeme		
		TAJĀ SKAITĀ				Meži	Krumājņi	Purvi	Zem ūdeņiem	T.sk.		Zem ēkām un pagalmiem		Zem ceļiem	Pārējās zemes
		Arauzeme	Augļu dārzī	Plāvas	Ganības					Zem zivju dīķiem	Zem ēkām un pagalmiem				
-	1.22	1.05	-	-	1.05	-	-	-	-	0.11	-	-	0.06	-	1.05

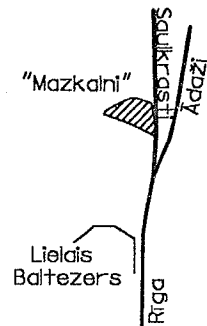


ROBEŽPUNKTU KOORDINĀTAS

Koordinātu sistēma: LKS-92
Mēroga koeficients 0.999605

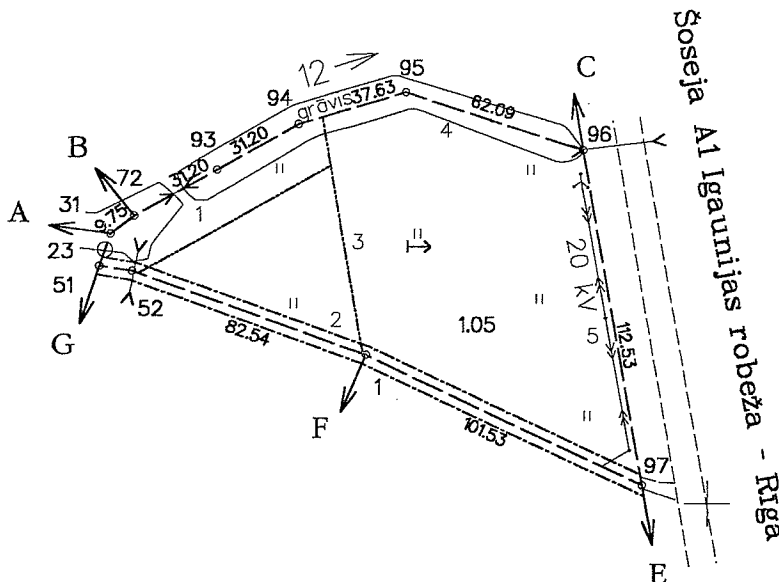
Nr.	X	Y
23	324582.57	519298.98
31*	324588.37	519300.91
72*	324594.27	519308.67
93*	324609.55	519335.86
94*	324624.84	519363.05
95*	324635.54	519399.11
96*	324616.83	519458.29
97*	324506.12	519478.19
1*	324548.58	519386.00
52*	324575.99	519308.18
51*	324577.65	519297.34

Zemes izvietojuma shēma



* - apvidū nenostiprināti robežpunkti
PLATĪBA - 1.22 ha

Malu garumi (m)	
52 - 51	10.97
51 - 23	5.19
23 - 31	6.11




ROBEŽOJOŠĀS ZEMES

- No A līdz B zemes īpašums "Jaires"
- No B līdz C zemes īpašums "Kalmes"
- No C līdz E Valsts autoceļu zeme
- No E līdz F zemes īpašums "Silmači 2"
- No F līdz G zemes īpašums "Silmači"
- No G līdz A zemes īpašums "Luksti"

NEKUSTAMĀ ĪPAŠUMA LIETOŠANAS TIESĪBU APGRŪTINĀJUMI

1. 010401 - regulētas ūdensnotekas aizsargjosla 0.14ha
2. 050203 - servitūts - tiesība uz braucamo ceļu - 0.06ha
3. 020305 - 2.kategorijas autoceļa Rīga - Igaunijas robeža aizsardzības zona (100m) - 0.86ha
4. 010401 - regulētas ūdensnotekas aizsargjosla - 0.14ha
5. 020501 - aizsargjosla ap elektrisko tīklu gaisvadu līniju ar nominālo spriegumu 20kV - 0.15ha



KOPIJA PAREIZA

Valsts zemes dienests
Rīgas reģionālās nodaļas
Rīgas biroja arhīva sūtītavas
arhīvistē

I. Viksne
Mērogs 1:2500

Kadastra Nr.	8044	010	0134
--------------	------	-----	------

Vadītājs	<i>[Signature]</i>	I. Žagars	10.12.2003.
Mērnieks	<i>[Signature]</i>	J. Zonenbergs	10.12.2003.

SIA "TOPO 7"
Dzirnavu iela 140 - 702
LV-1050 Rīga