



LATVIJAS REPUBLIKA

Rīgas pilsēta

Brīvības gatvē 446.

Grupa: 127 Grunts: 0597

Zemes kadastra Nr.: 0100 127 0597

ZEMES ROBEŽU PLĀNS

Dokumentī, pēc kuriem noteiktas zemes gabala robežas:

Zvērināts notārs Juris Eglītis 07/10/1997

Pirkšanas - pārdošanas līgums

Robežu plāns sastādīts pēc materiāliem, ko sniedzis

Rīgas ģeodēziskais centrs

izpildītiem mērogā 1:1000

Zemes kopplatība 6550 m²

Zemes īpašums reģistrēts Rīgas pilsētas

zemes grāmatu nodaļas Rīgas pilsētas zemes grāmatā


1997. gada 31. oktobrī.

nodalījuma (folijas) Nr. 2300.

Zemes grāmatu nodaļas priekšnieks:

Tiesnesis

Ize Levīna



VALSTIS ZEMES DIENESTS

Rīgas pilsētas nodaļa

Nodaļas vadītājs

Ilmārs Račko

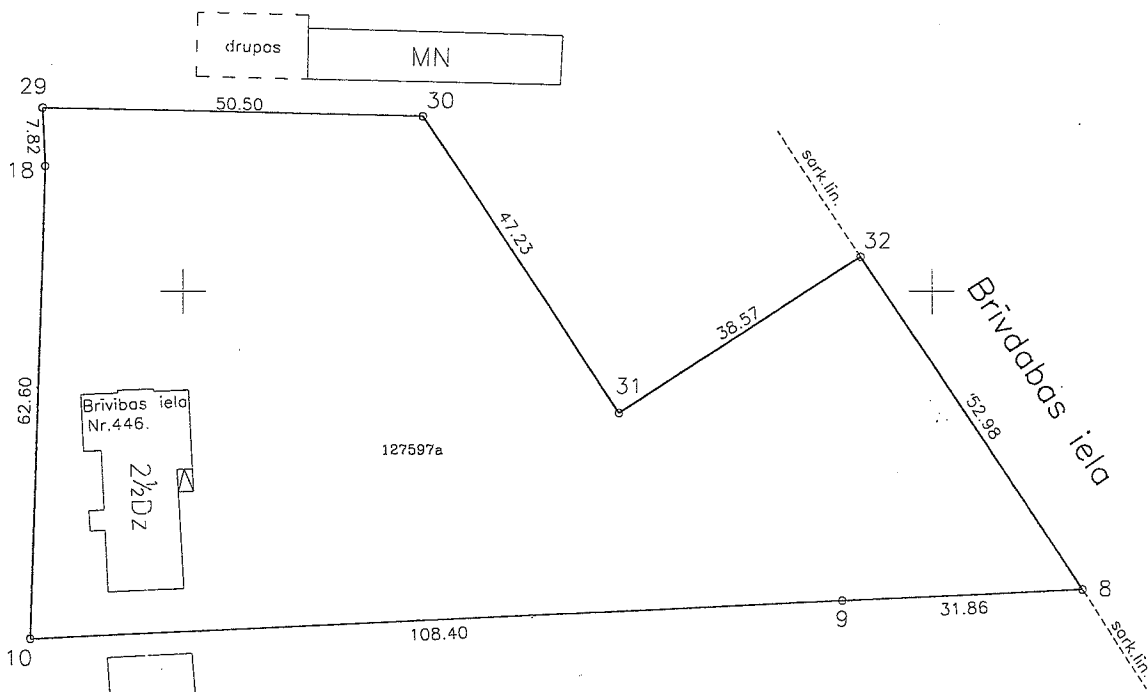
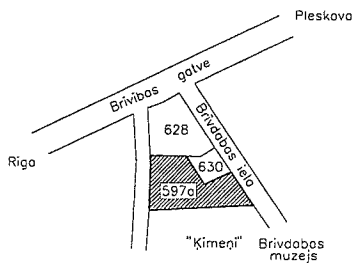
30. 10. 97

ZEMES GABALA
IZVIETOJUMS KVARTĀLĀ

ROBEŽPUNKTU KOORDINĀTES
RĪGAS KOORDINĀTU SISTĒMĀ

	X	Y
29	-375.56	20281.52
30	-376.75	20332.01
31	-416.11	20358.12
32	-395.38	20390.64
8	-439.55	20419.90
9	-441.00	20388.07
10	-445.93	20279.78
18	-383.37	20281.88

Plotība 6550 m²



KOPIJA PAREIZA

Valsts zemes dienesta
Rīgas reģionālās nodaļas
Rīgas biroja arhīva glabātavas
arhīvistē *Z. Rubule*

*Rīga, 2011. gada
Jūlijs*



RĪGAS ĢEODĒZISKAIS CENTRS

Mērogs 1:1000
pilsēta grupa grunts

kods	0100	127	597a
------	------	-----	------

direktors	J.Pakains	<i>J.Pakains</i>	15.07.97
uzmērīja	A.Opermanis	<i>A.Opermanis</i>	15.07.97