

# LATVIJAS REPUBLIKA

RĪGAS pilsēta, Ziemeļu rajons  
**Ezermalas iela 28a**

Nekustamā īpašuma kadastra numurs: 0100 084 2026

## ZEMES ROBEŽU PLĀNS

Robežas noteiktas atbilstoši Latvijas Valsts Vēstures arhīva 1992.gada 9.decembra izziņai Nr. 2-41-8829.

Plāns izgatavots uz iesnieguma pamata, tajā attēlotas būves un precizēts to izvietojums un sastādīts pēc 1995.gada 4.jūlija un 2004.gada 14.jūnija zemes robežu uzmērīšanas materiāliem mērogā 1:1000.

Zemes kopplatība ir 0.6998 ha (6998 kv.m).



VALSTS ZEMES DIENESTS  
Lielrīgas reģionālā nodaļa

Kadastra pārvaldes  
Rīgas pilsētas  
biroja vadītāja  
**Rīgas biroja vadītāja  
vietniece**

(paraksts)  
*[Handwritten signature]*

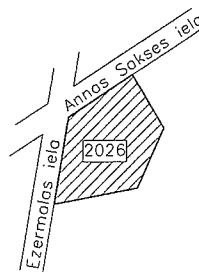
(uzvārds)  
**S.Sutina**

(datums)  
**29-06-2004**

ROBEŽPUNKTU KOORDINĀTES  
LKS92 TM KOORDINĀTU SISTĒMĀ  
MĒROGA KOEFICIENTS 0.999602

	X	Y
8	317590.07	510362.70
132	317627.57	510420.07
131	317580.39	510447.81
6	317527.61	510424.48
7	317513.85	510349.72

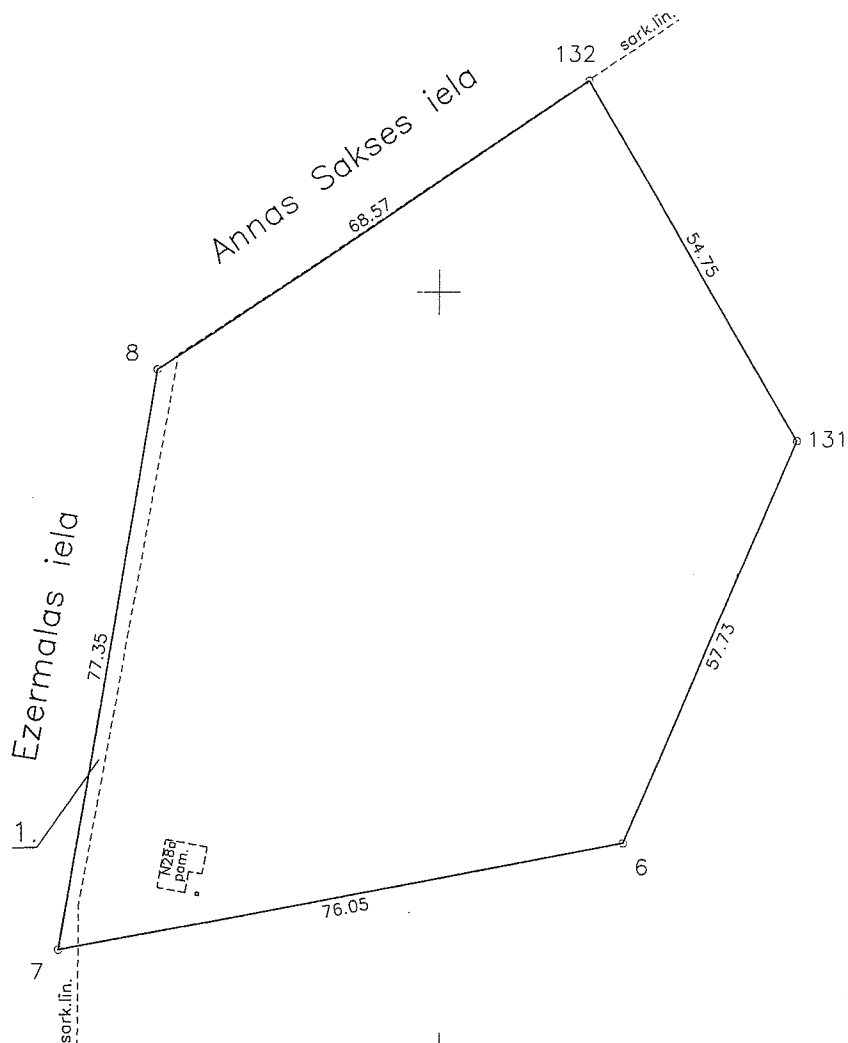
ZEMES GABALA  
IZVIETOJUMS KVARTĀLĀ



Zemes īpašuma platība 0.6998 ha (6998 kv.m)

NEKUSTAMĀ ĪPAŠUMA LIETOŠANAS TIESĪBU APGRŪTINĀJUMI


1.-020301-aizsargjosla gar Ezermalas ielu (sarkanā līnija)- 0.0156 ha



**KOPIJA PAREIZA**

Valsts zemes dienesta  
Rīgas reģionālās nodaļas  
Rīgas biroja arhīva glabātavas  
arhiviste **Z. Rubule**

*[Signature]*  
Rīgā, 2012.gada 27. maijā  
Mērogs 1:1000



**Latgeo**

Rīga, Tallinas iela 37a

kadastra Nr.	0100	084	2026
--------------	------	-----	------

Prezidents	<i>[Signature]</i>	U.Zuments	14.06.2004
Galv.spec.	<i>[Signature]</i>	U.Zemlītis	14.06.2004