

LATVIJAS REPUBLIKA

Rīgas pilsēta

Skolas ielā 35

Grupa: 020 Grunts: 0009

Zemes kadastra Nr.: 01000200009

ZEMES ROBEŽU PLĀNS

Robežas noteiktas atbilstoši:

Latvijas Valsts Vēstures arhīva 1993. g. "01" jūnija izziņai Nr. Par-720

Robežu plāns sastādīts pēc Rīgas ģeodēziskā centra
 izpildītiem robežu atjaunošanas materiāliem mērogā 1:500

Zemes kopplatība ir 1044 m²

Zemes īpašums reģistrēts Rīgas pilsētas

zemes grāmatu nodaļas Rīgas pilsētas zemes grāmatā

1997. gada 14. janvārī Rīgas pilsētas

Nodalījuma (folijas) Nr. 5923

Zemes grāmatu nodaļas priekšnieks:



VALSTS ZEMES DIENESTS

Rīgas pilsētas nodaļa

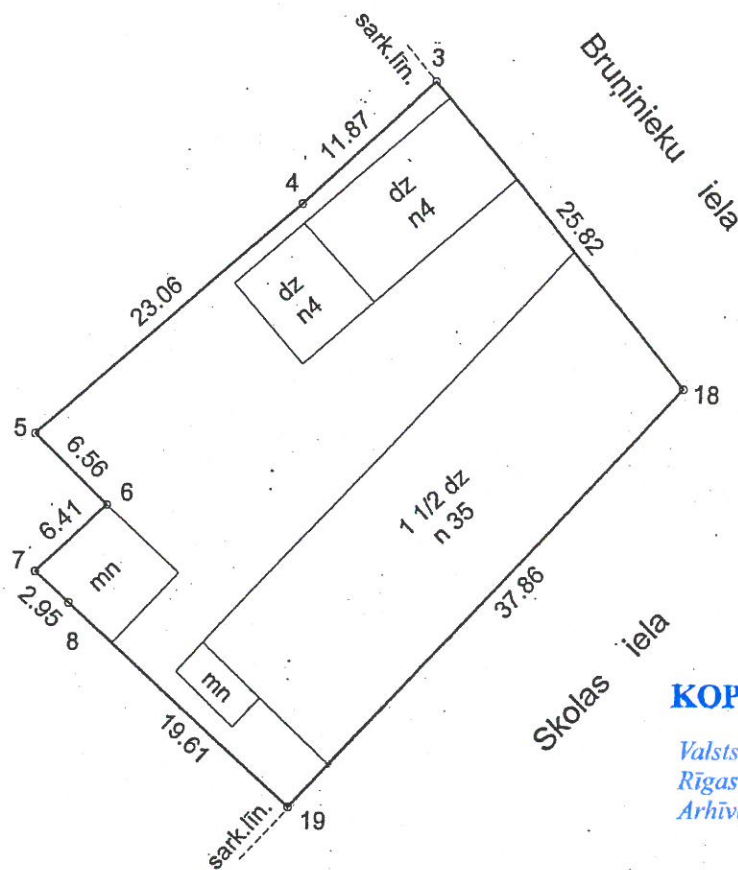
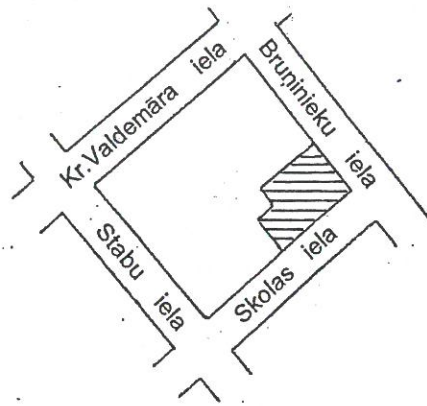
Nodaļas vadītājs I. Račko

07.08.96.

ROBEŽPUNKTU KOORDINĀTES
RĪGAS KOORDINĀTU SISTĒMĀ

Nr.	X	Y
3	-4313.45	11622.96
18	-4333.29	11639.49
19	-4360.71	11613.38
8	-4347.47	11598.92
7	-4345.47	11596.75
6	-4341.09	11601.43
5	-4336.51	11596.73
4	-4321.49	11614.23

ZEMES GABALA
IZVIETOJUMS KVARTĀLĀ




KOPIJA PAREIZA

Valsts zemes dienesta
Rīgas reģionālās nodaļas
Arhīva daļas arhīvistie

M. Truševska

Rīgā 2016. gada 14. augustā

Platība 1044 m²
mērogs 1:500



RĪGAS ĢEODĒZISKAIS CENTRS

kods	pilsēta	grupa	grunts
0100	20	9	

direktors	J. Pakalns	<i>[Signature]</i>	12.09.94.
mērnīeks	G. Rudzītis	<i>[Signature]</i>	12.09.94.